

**Agenzia del Territorio
CATASTO FABBRICATI
Ufficio Provinciale di
Genova**

Dichiarazione protocollo n. GE0260891 del 20/07/2009

Planimetria di u.i.u. in Comune di Lavagna

Via Del Boschetto

civ.

Identificativi Catastali:

Sezione:

Foglio: 4

Particella: 1603

Subalterno:

Compilata da:
Nassano Paolo

Iscritto all'albo:
Geometri

Prov. Genova

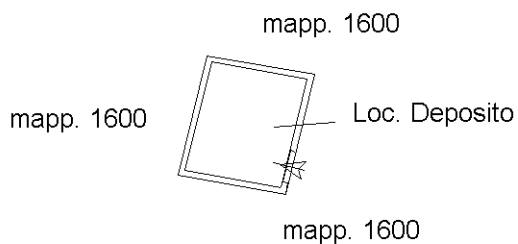
N. 2849

Scheda n. 1

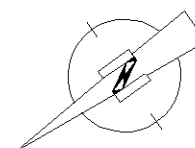
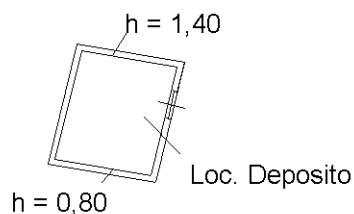
Scala 1:200

Piano Terra

h = 1,50



Piano 1°



Catasto dei Fabbricati - Situazione al 14/04/2021 - Comune di LAVAGNA (E488) - < Foglio: 4 - Particella: 1603 - Subalterno: 0 >
VIA DEL BOSCHETTO piano: T-I;

Ultima planimetria in atti